

Città Metropolitana di Torino  
**Approfondimento per alcune categorie di sistemi di beni culturali**

**Fabbrica di precisione Metron**

Industriale

Circoscrizione 2 Santa Rita

**1. Codifica Complesso**

Scheda: 78  
 ID Edificio: IN-35  
 Collegamento a scheda:

**2. Ubicazione**

Indirizzo: Foglio PRGC: 12A - 12B  
 Via Tirreno, 219 Foglio: 087  
 Particella: 863  
 Dentro la prima cinta daziaria (1853-1912)  
 Dentro la seconda cinta daziaria (1912-1930)

**3. Periodizzazione**

Fondazione impianto attuale: Indicazioni specifiche:  
 Ancien Régime Il complesso industriale viene edificato nel 1932.  
 Preunitario  
 Postunitario  
 Primo Novecento  
 Secondo Novecento  
 Data impianto attuale: 1932 Data primo impianto: 1932

**4. Denominazione**

Attuale: Storica: fabbrica di precisione Metron

**5. Cronologia delle proprietà**

Demanio civile Comune  
 Demanio militare Ente ecclesiastico  
 Regione 1 Privato  
 Provincia Altri enti  
 Usufrutto: Note:

**6. Cronologia delle destinazioni d'uso**

Residenziale Uffici e servizi privati  
 Rurale 1 Inutilizzato  
 Culto  Accessibilità al pubblico  
 Commerciale Indicazioni specifiche:  
 2 Industriale/Artigianale il complesso attualmente è inutilizzato  
 Pertinenza rurale  
 Uffici e servizi pubblici

**7. Riconoscibilità logiche insediative**

Riconoscibilità del nucleo originario Indicazioni specifiche:  
 Presenza di superfetazioni/ demolizioni/lacune rispetto al nucleo originario il complesso conserva la configurazione architettonica originaria

**8. Elementi di connessione con il territorio circostante**

- |  |   |
|--|---|
| <input checked="" type="checkbox"/> Relazioni con il sistema viario            | Indicazioni specifiche:<br>il complesso presenta un fronte di rappresentanza su via Tirreno ed è collocato lungo la linea ferroviaria |
| <input checked="" type="checkbox"/> Relazioni con il sistema ferroviario       |   |
| <input type="checkbox"/> Relazioni con il sistema idrico                       |   |
| <input checked="" type="checkbox"/> Fronti in relazione con il contesto urbano |   |

**9. Vincoli e prescrizioni**

- |  |                                       |
|--|---------------------------------------|
| <input checked="" type="checkbox"/> P.R.G.<br>Pertinenza storica | <input type="checkbox"/> P.P.R.       |
| <input type="checkbox"/> Soprintendenza                          | <input type="checkbox"/> Altre tutele |

**10. Norme urbanistico edilizie di attuazione**

TITOLO III - Aree per servizi e viabilità, Art. 20 - Aree da trasformare per servizi

TITOLO IV - Ambiente e paesaggio urbano, Art. 26 - Edifici di particolare interesse storico ed edifici caratterizzanti il tessuto storico esterni alla zona urbana centrale storica, Comma 1

- Inclusione nelle aree ZUT/ATS

**11. Descrizione e considerazioni (cronologie, comparazioni, riferimenti)**

1932: costruzione di fabbrica Metron con produzione di meccanica di precisione (strumenti di misurazione per automobili).

8 Dicembre 1942 -27 Luglio 1944: bombardamenti durante la II Guerra Mondiale, con incendio del terzo piano e dell'alloggio del portinaio durante l'incursione aerea del 1942, schiantamento degli infissi, crollo di volte, muri e cornicioni nel 1944. I locali a uso industriale e i locali ad uso abitazione vengono in seguito ripristinati.

All'angolo con via Gorizia è sita una lapide in memoria di Pietro Enrietto, meccanico tornitore, nato il 15 luglio 1920, partigiano della 25ª brigata Sap cittadina, fucilato il 19 ottobre 1944.

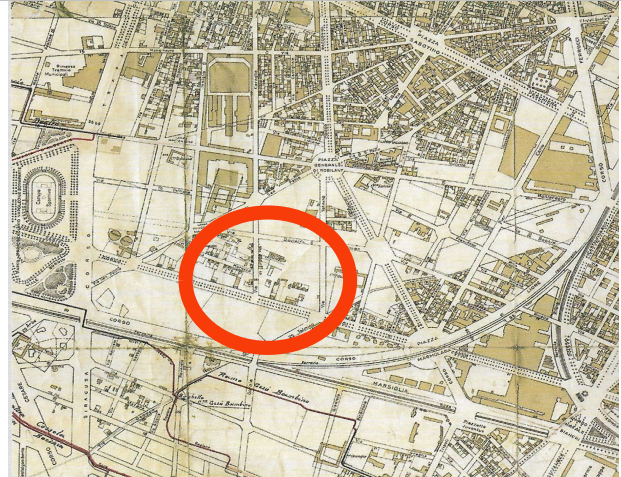
**12. Note**

Denominata "OSOPPO" in sistema GIS

13a. Documentazione cartografica storica

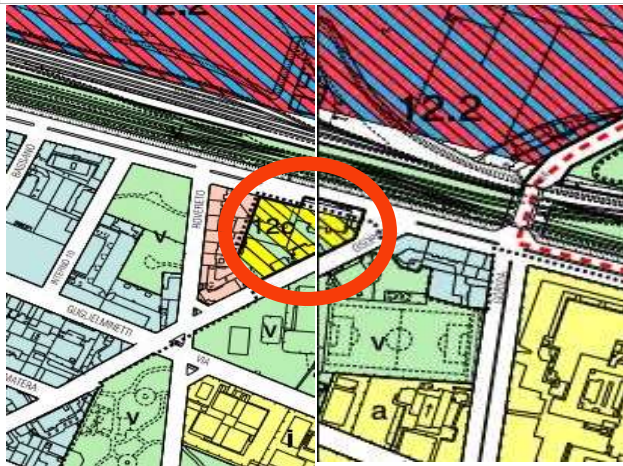


Comune di Torino, primo censimento degli opifici e imprese industriali, Piano Topografico del Territorio ripartito in Frazioni e Sezioni di Censimento, 10 giugno 1911, ASCT, Tipi e disegni, 64.8.17[1].




Servizio Tecnico Municipale dei Lavori Pubblici, pianta di Torino con indicazione dei due Piani Regolatori e di Ampliamento rispettivamente delle zone piana e collinare, aggiornati con le varianti deliberate sino a Giugno 1935, ASCT, Tipi e disegni, 64.7.8.1-8.

13b. Documentazione cartografica attuale



Estratto azzonamento P.R.G.C. tav.1 fogli 12A - 12B



Ortofoto della Città di Torino, 2018

14a. Documentazione fotografica storica

